

ชุมชนบ้านหนองกระทะ

ชื่อป่าชุมชน : บ้านหนองกระทะ

ตั้งอยู่หมู่ที่ 7 ตำบล ช้องแคว อำเภอ ตาคลี จังหวัด นครสวรรค์

วัตถุประสงค์ของแผนจัดการป่าชุมชน : เพื่อบริหารจัดการป่าและใช้ประโยชน์จากป่าตามพระราชบัญญัติป่าชุมชน พ.ศ.2562

ลักษณะพื้นที่

- สภาพพื้นที่ป่าชุมชน : จำนวนเนื้อที่ของป่าชุมชน 340 ไร่

อาณาเขตป่าชุมชน

- ทิศเหนือ จด : บ้านเขาสูง หมู่ 5
- ทิศใต้ จด : หมู่ 1 เทศบาลช้องแคว
- ทิศตะวันออก จด : หมู่ 10 บ้านหนองไม้เสียบ
- ทิศตะวันตก จด : หมู่ 8 บ้านเขาวง

การกำหนดบริเวณในพื้นที่ป่าชุมชน

- แปลงพื้นที่ที่กำหนดให้เป็นบริเวณเพื่อการอนุรักษ์ : มีจำนวนเนื้อที่รวมประมาณ 250 ไร่ คิดเป็นร้อยละ 65 ของพื้นที่ป่าชุมชน
- แปลงพื้นที่ที่กำหนดให้เป็นบริเวณเพื่อการใช้ประโยชน์ : มีจำนวนเนื้อที่รวมประมาณ 90 ไร่ คิดเป็นร้อยละ 35 ของพื้นที่ป่าชุมชน

สภาพป่า

- ป่ากำลังฟื้นตัว จำนวนเนื้อที่ประมาณ 340 ไร่
- พันธุ์ไม้หลักที่พบเห็นได้ในป่าชุมชน ได้แก่ : โมกราชินี ไม้ป่า ตะแบก มะกอก มะกัก
- สัตว์ป่าที่พบเห็นได้ในป่าชุมชน ได้แก่ : ลิง ไก่ป่า กระรอก กระแต นก

แผนปฏิบัติการป่าชุมชน

1. กิจกรรมด้านการอนุรักษ์ ได้แก่
 - การลาดตะเวน
 - การทำแนวกันไฟป่า
 - ทางตรวจการ

2. กิจกรรมด้านกรพื้นที่ฟู ได้แก่
 - ปลุกต้นไม้ทดแทน ปลุกพืชสมุนไพร
3. กิจกรรมด้านการพัฒนา ได้แก่
 - พัฒนาแหล่งท่องเที่ยวเชิงอนุรักษ์
 - ด้านการศึกษาสิ่งแวดล้อมธรรมชาติ
 - ข้อมูลป่าชุมชน
4. กิจกรรมด้านการควบคุมดูแล ได้แก่
 - กำหนดข้อบังคับป่าชุมชน
5. กิจกรรมด้านการใช้ประโยชน์จากทรัพยากรธรรมชาติในป่าชุมชน ได้แก่
 - การเก็บหาของป่าในป่าชุมชน
 - การใช้ประโยชน์จากไม้เพื่อใช้สอยในครัวเรือน
6. ประโยชน์ที่คาดว่าจะได้รับ : การใช้ประโยชน์จากไม้เพื่อใช้สอยในครัวเรือน

ตาราง ก.

การเก็บของป่าให้เก็บได้ในระหว่างช่วงเวลาดังต่อไปนี้ และไม่เกินปริมาณดังต่อไปนี้

ของป่า	ช่วงเดือนที่เก็บได้	ปริมาณที่อนุญาต (ต่อคน)	เงื่อนไขอื่น
1. หน่อไม้	ก.ค. - ก.ย.	50 กก.	ต่อวัน
2. น้ำผึ้ง	-	-	-
3. ไม้ไผ่	ก.ค. - ก.ย.	10	ต่อวัน
4. เห็ดโคน	-	-	-
5. ไช้มัดแดง	-	-	-

รายชื่อคณะกรรมการจัดการป่าชุมชน

ลำดับ	ชื่อ-สกุล	อายุ (ปี)	ตำแหน่งในคณะกรรมการ จัดการป่าชุมชน
1	นายขจร เจริญทรัพย์	52	ประธานกรรมการจัดการป่าชุมชน
2	นายอำนาจ จำปาบุตร	46	รองประธานกรรมการจัดการป่าชุมชน
3	นายมานพ วิสสุตะมะ	66	กรรมการ
4	นางสาวฉวีพรรณ เจริญทรัพย์	56	กรรมการ
5	นางทวี ปรีวัลย์	63	กรรมการ
6	นางสุข มาลา	67	กรรมการ
7	นายบุญเรือง อยู่เล่ห์	71	กรรมการ
8	นางสาวสายฝน ปิ่นโต	55	กรรมการ

แผนที่แสดงลักษณะภูมิประเทศแสดงขอบเขตป่าชุมชน บ้านหนองกะทะ

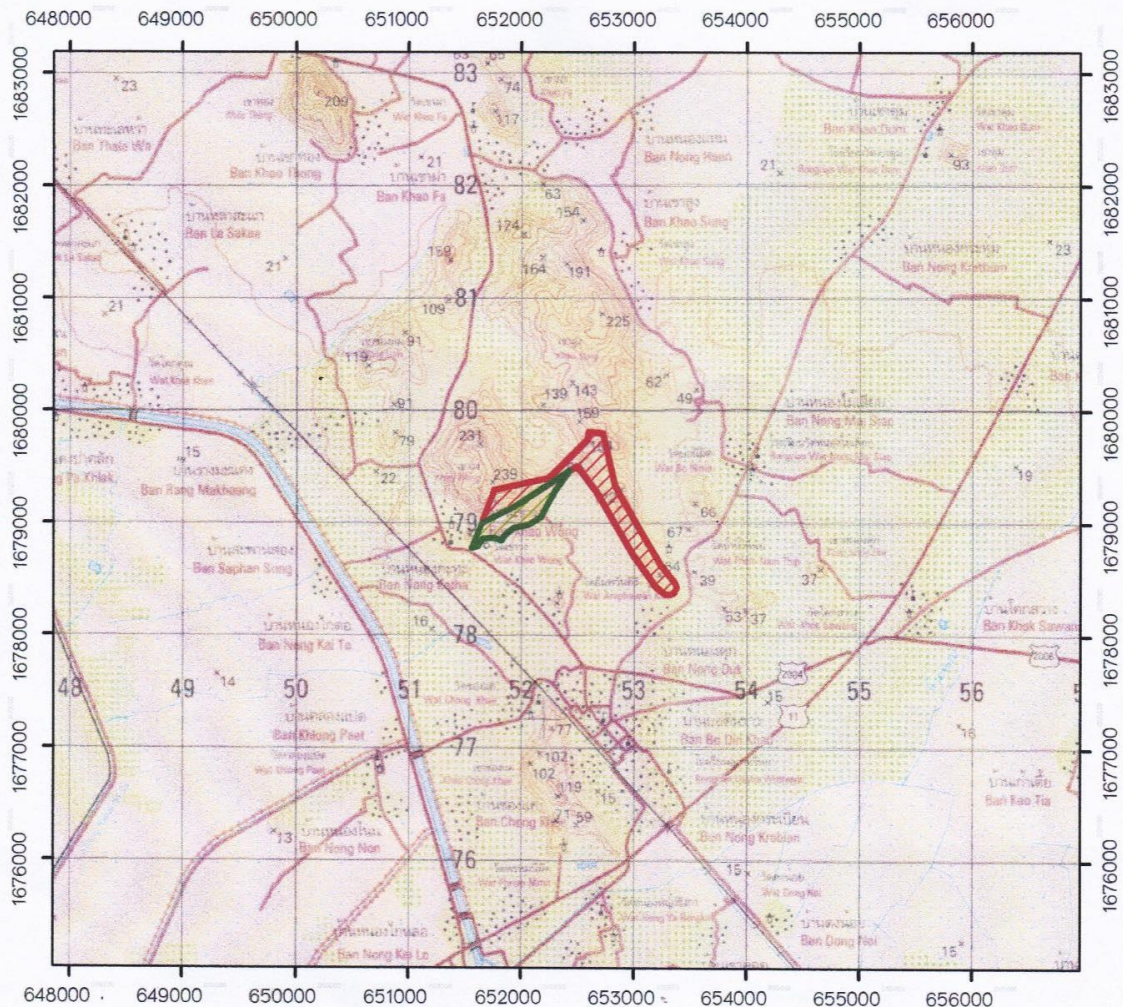
บ้าน หนองกะทะ หมู่ที่ 7 ตำบล ช่อแก

อำเภอ ตาคี จังหวัด นครสวรรค์

เนื้อที่รวม 340 ไร่ 0 งาน 00 ตารางวา

ตามนัยมาตรา 99 และมาตรา 100 แห่งพระราชบัญญัติป่าชุมชน พ.ศ. 2562

มาตราส่วน 1 : 50,000 เลขระวาง 50392

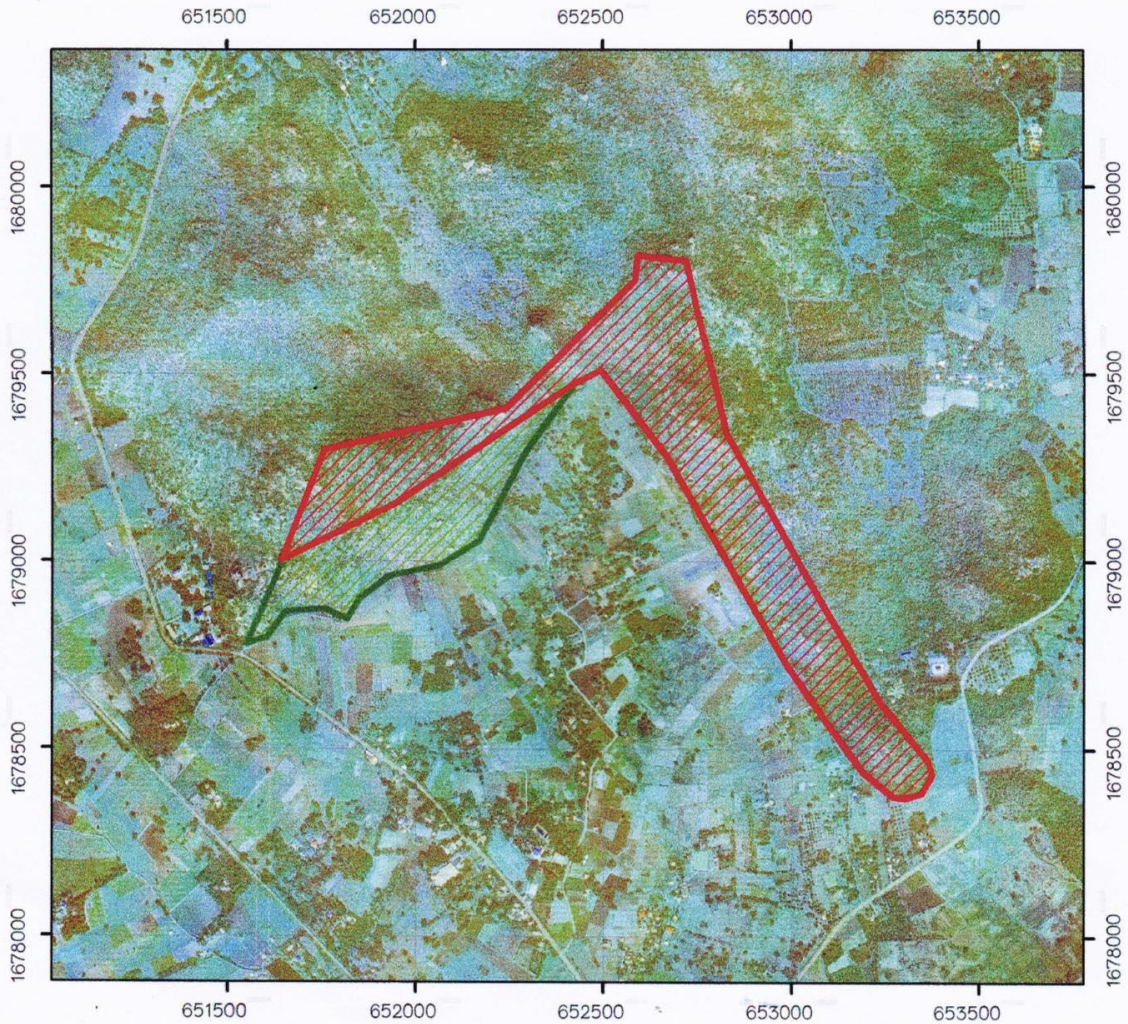




คำอธิบายสัญลักษณ์	
	ขอบเขตแสดงบริเวณเพื่อการอนุรักษ์ จำนวน เนื้อที่ 250 ไร่ 0 งาน 00 ตารางวา
	ขอบเขตแสดงบริเวณเพื่อการใช้ประโยชน์ จำนวน เนื้อที่ 90 ไร่ 0 งาน 00 ตารางวา

ลงชื่อ ช.พ.วิเศษ เจ้าหน้าที่รังวัดผู้ตรวจสอบ
(... (นายบนทรัตน์... หิรัญต์จ.) ...)
มติพิจารณาว่าไม่ถูกต้อง...

ลงชื่อ
(.....)
ตำแหน่ง ผู้อำนวยการสำนักจัดการทรัพยากรป่าไม้ที่ 4 (สาขานครสวรรค์)

แผนที่ออร์โทรีโอสีเชิงเลขแสดงขอบเขตป่าชุมชน บ้านหนองกะทะ
 บ้าน หนองกะทะ หมู่ที่ 7 ตำบล ช่องแคะ
 อำเภอ ตากลิ จังหวัด นครสวรรค์
 เนื้อที่รวม 340 ไร่ 0 งาน 00 ตารางวา
 ตามนัยมาตรา 99 และมาตรา 100 แห่งพระราชบัญญัติป่าชุมชน พ.ศ. 2562
 มาตราส่วน 1: 15,000 เลขระวาง 50392



คำอธิบายสัญลักษณ์	
	ขอบเขตแสดงบริเวณเพื่อการอนุรักษ์ จำนวน เนื้อที่ 250 ไร่ 0 งาน 00 ตารางวา
	ขอบเขตแสดงบริเวณเพื่อการใช้ประโยชน์ จำนวน เนื้อที่ 90 ไร่ 0 งาน 00 ตารางวา

ลงชื่อ พรวิมล เจ้าหน้าที่รังวัดผู้ตรวจสอบ
 (นายพรรัตน์ ทิรัญค้ว)
 นักวิชาการป่าไม้ปฏิบัติการ

ลงชื่อ
 (.....)
 ตำแหน่ง ผู้อำนวยการสำนักจัดการทรัพยากรป่าไม้ที่ 4 (สาขานครสวรรค์)